

# PRINSESSEGADE - NYE FOKUSPUNKTER



## PRINSESSEGADE - NYE FOKUSPUNKTER



Gaden før



Gaden efter



*Tryghedsskabende belysning*

*Opholds- og udfoldelsesmuligheder*

*Overblik og synlighed*

*Øjne på gaden*

*Psykologisk ejerskab og ansvarlighed*

*Sikker transport og bevægelse*

*Renholdelse og vedligeholdelse*

JUUL FROST / ARKITEKTER / CHRISTIANSHAVN



Carls Bastion

Lille Mølle



Mastekranen



Sofiebadet




Operaparken



Broens gadekøkken



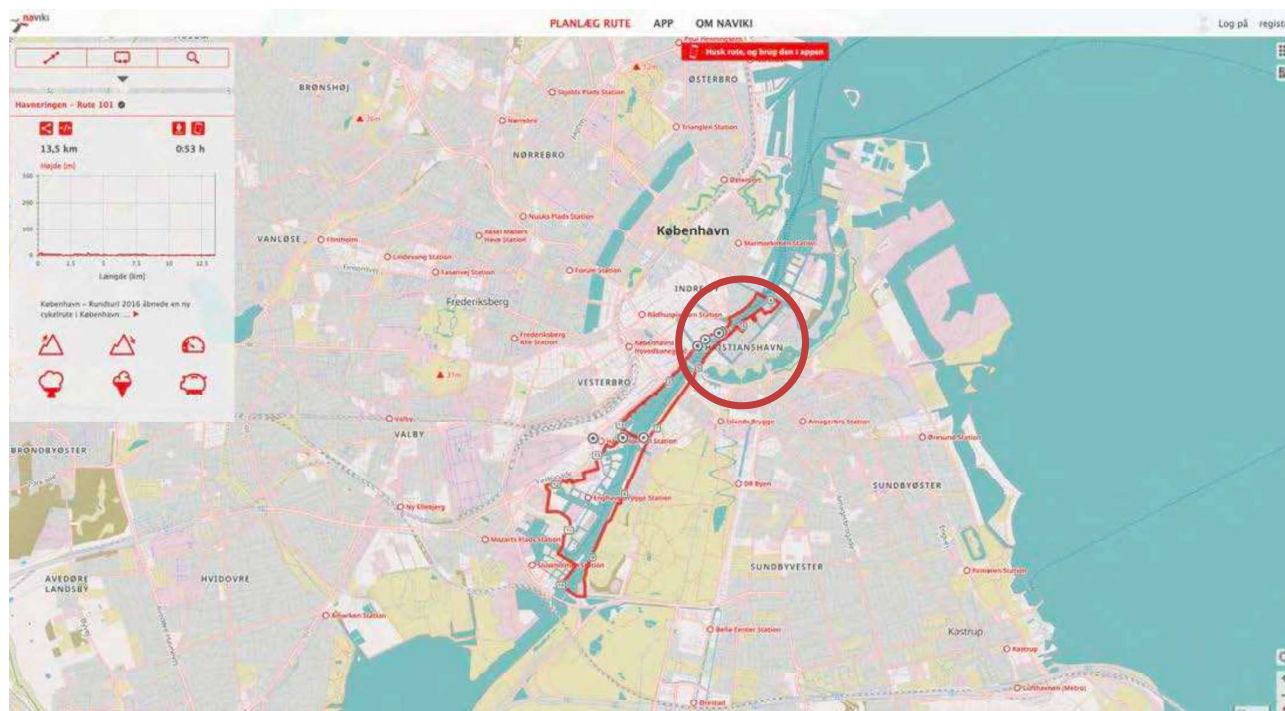
Cirkelbroen



# CHRISTIANSHAVNS KANTER VIDEN , FYSIK OG KULTURARV 'CAMINO' - 6.640 KM

# CHRISTIANSHAVNS KANTER OG KULTURARV


## 'Caminoen' kobler sig på turen i Københavns havn



Havneturen i Københavns Havn <https://www.naviki.org>



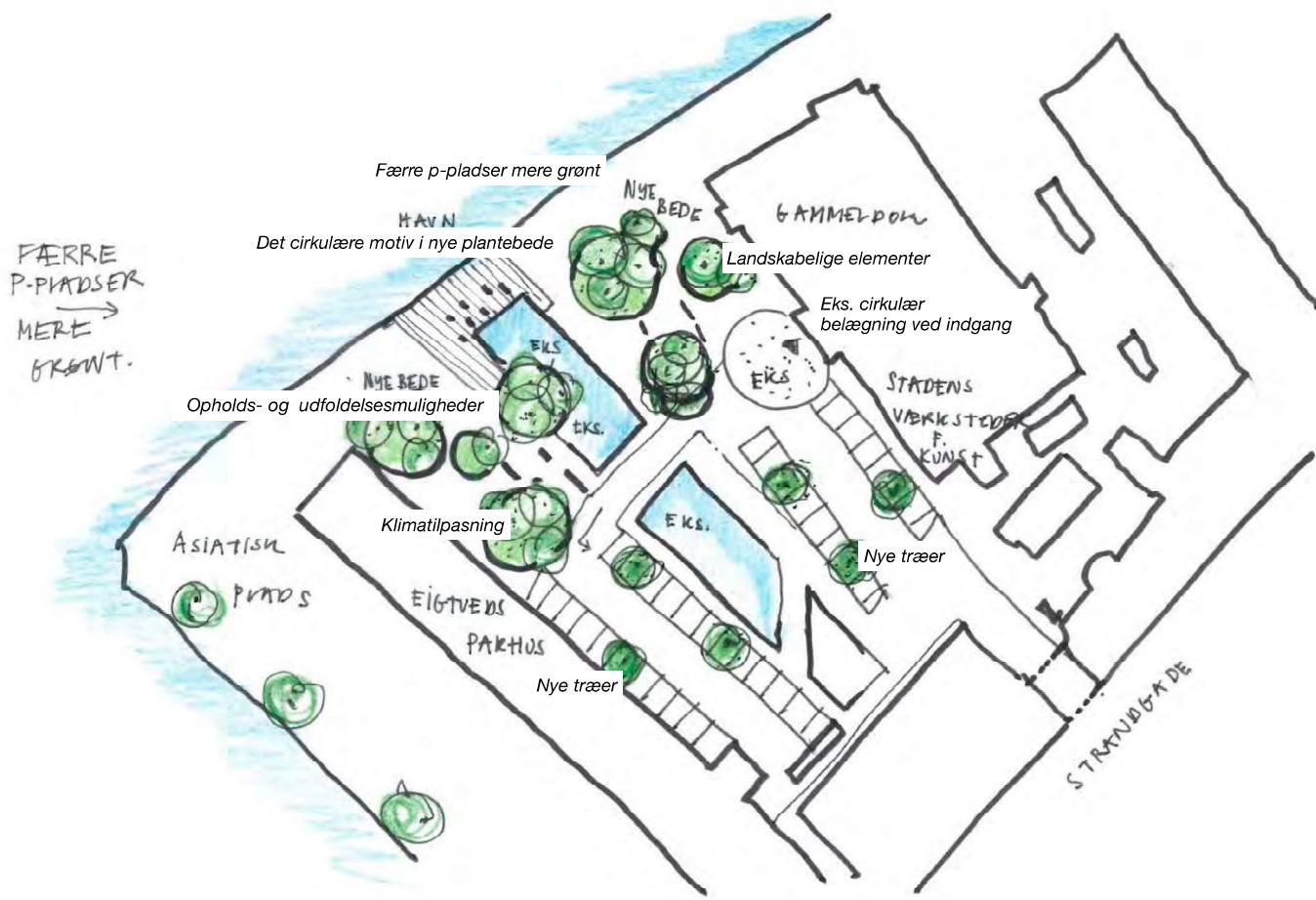
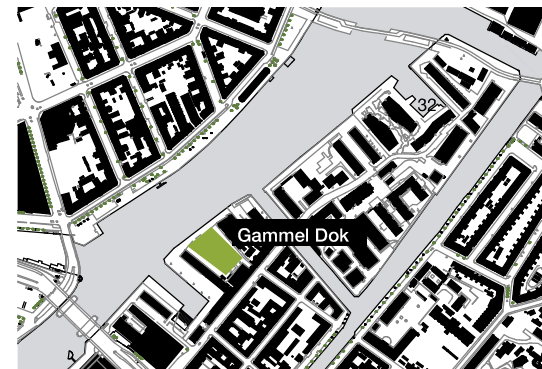
'Christianshavns Camino' kobler sig på Havneturen

An aerial architectural rendering of a city block, likely in Copenhagen, showing a dense arrangement of buildings and a canal. A specific area, labeled 'Gammel Dok', is circled in green. This area is currently a parking lot but is planned to be transformed into a green, inviting public space. The surrounding buildings are rendered in a light grey color, and the canal is a dark blue.

Gammel Dok

**GAMMEL DOK**  
- FRA TRIST PARKERINGSPLADS TIL GRØNT INVITERENDE RUM

# GAMMEL DOK - FRA TRIST PARKERINGSPLADS TIL GRØNT INVITERENDE RUM



# GAMMEL DOK - FRA TRIST PARKERINGSPLADS TIL GRØNT INVITERENDE RUM





for kunst



## GAMMEL DOK - FRA TRIST PARKERINGSPLADS TIL GRØNT INVITERENDE RUM



Pladsen før



Pladsen efter



*Siddepladser og sociale lommer*

*Landskabelige elementer*

*Læsbarhed*

*Permeabilitet*

*Tilgængelighed*

*Farver og lys*

*Klimatilpasning*

*Invitation*



**TAK!**

Helle Juul, Arkitekt MAA, MNAL Ph.D, CEO Juul Frost Arkitekter