


**Borgermøde d. 25. okt. om
Lynetteholm: Klimasikring og
miljøforhold**












Danmarks
Naturfredningsforening

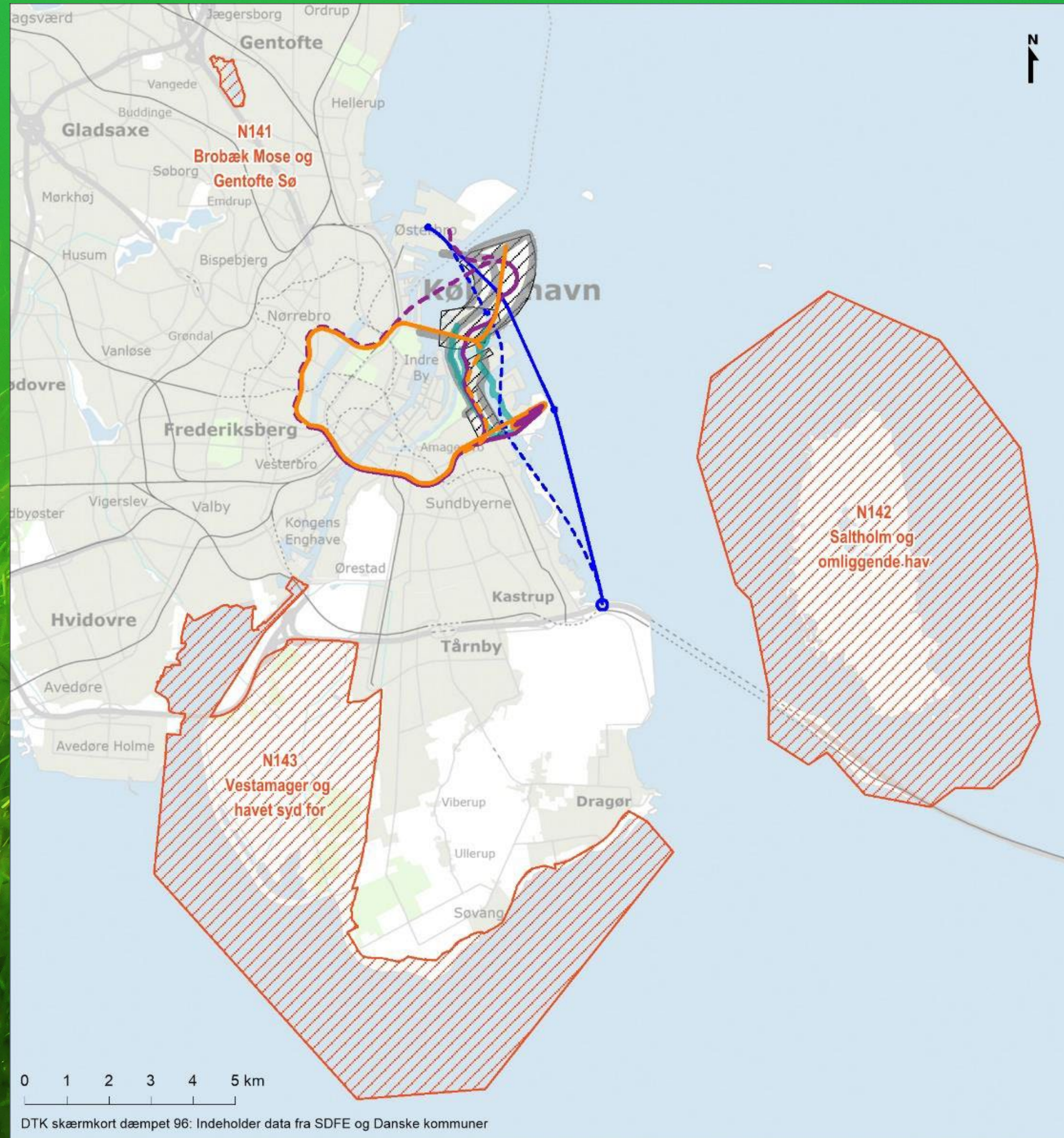




DTK skærmbort dæmpet 48: Indeholder data fra SDFE og Danske kommuner

Planområde




- | | |
|--|--|
|  Byudviklingsområde |  M5 vest |
|  Østlig Ringvej Ø3 |  M5 vest perspektiv strækning |
|  Østlig Ringvej Ø4/5 |  M5 øst |
|  Cykelinfrastruktur |  M5 øst perspektiv strækning |
|  Supplerende vejbetjening |  Kontrol- og vedligeholdelsescenter |
| |  Kontrol- og vedligeholdelsescenter |




DTK skærmbort dæmpet 96: Indeholder data fra SDFE og Danske kommuner

Planområde

- | | | |
|--|--|--|
|  Byudviklingsområde |  M5 vest |  Natura 2000-område |
|  Østlig Ringvej Ø3 |  M5 vest perspektiv strækning | |
|  Østlig Ringvej Ø4/5 |  M5 øst | |
|  Cykelinfrastruktur |  M5 øst perspektiv strækning | |
|  Supplerende vejbetjening |  Kontrol- og vedligeholdelsescenter | |
| |  Kontrol- og vedligeholdelsescenter | |





A close-up, low-angle shot of a dense field of green grass. The grass blades are long and thin, creating a textured, layered appearance. The lighting is soft and even, highlighting the vibrant green color of the foliage. In the center of the frame, the word "Tak" is written in a clean, white, sans-serif font, standing out against the green background.

Tak